Itinerář orientační jízdy

"O pohár Kokořínského údolí"

PRAVIDLA JÍZDY

Orientační automobilová jízda je samostatnou součástí akce pořádané 10.dubna 2010, a to 4. Zimního srazu. Start jízdy je u Bondy Centra v Mladé Boleslavi. Posádky budou na trať odstartovány pořadatelem v pravidelných intervalech a bude jim pořadatelem přiděleno startovní číslo. Posádku vozu tvoří řidič a minimálně jeden spolujezdec. Potřebné vybavení posádky se omezuje na tužku, papír, případně desky na psaní a dostatečnou zásobu paliva. **Jízda se jede za běžného provozu a za dodržování všech platných pravidel silničního provozu !** Trasa je vytyčena itinerářem po asfaltových veřejných komunikacích v délce cca 60 km. V průběhu závodu musí posádka plnit úkoly stanovené v itineráři. **Při plnění** těchto **úkolů** je zapotřebí zastavit vozidlo a případně jej i opustit. **Dbejte zvýšené opatrnosti** tak, aby nedocházelo k omezování provozu či ohrožení jiných účastníků silničního provozu ! Plnění všech stanovených úkolů bude vyhodnocováno a započítává se do celkového hodnocení. Na projetí orientačního závodu není stanoven časový limit, avšak **není to ani závod** a vzhledem k množství a povaze úkolů na trase je vhodné jet v klidu a dodržet tak platné dopravní předpisy. Času je dostatek. Účastnící berou na vědomí, že jízdu absolvují dobrovolně, z vlastní svobodné vůle a na vlastní nebezpečí a veškeré škody způsobené jejich jednáním dalším osobám během jízdy jdou na jejich vlastní odpovědnost.

Tečka na schematickém znázornění křižovatek značí místo odkud jedete
Šipka značí směr, kam pojedete
Pokud není výslovně uvedeno pokyny pro jízdu jinak, průjezd obcemi je po hlavní silnici.

ODPOVĚDI NA OTÁZKY PIŠTE DO JÍZDNÍHO VÝKAZU ! NE DO ITINERÁŘE.

VYSVĚTLIVKY

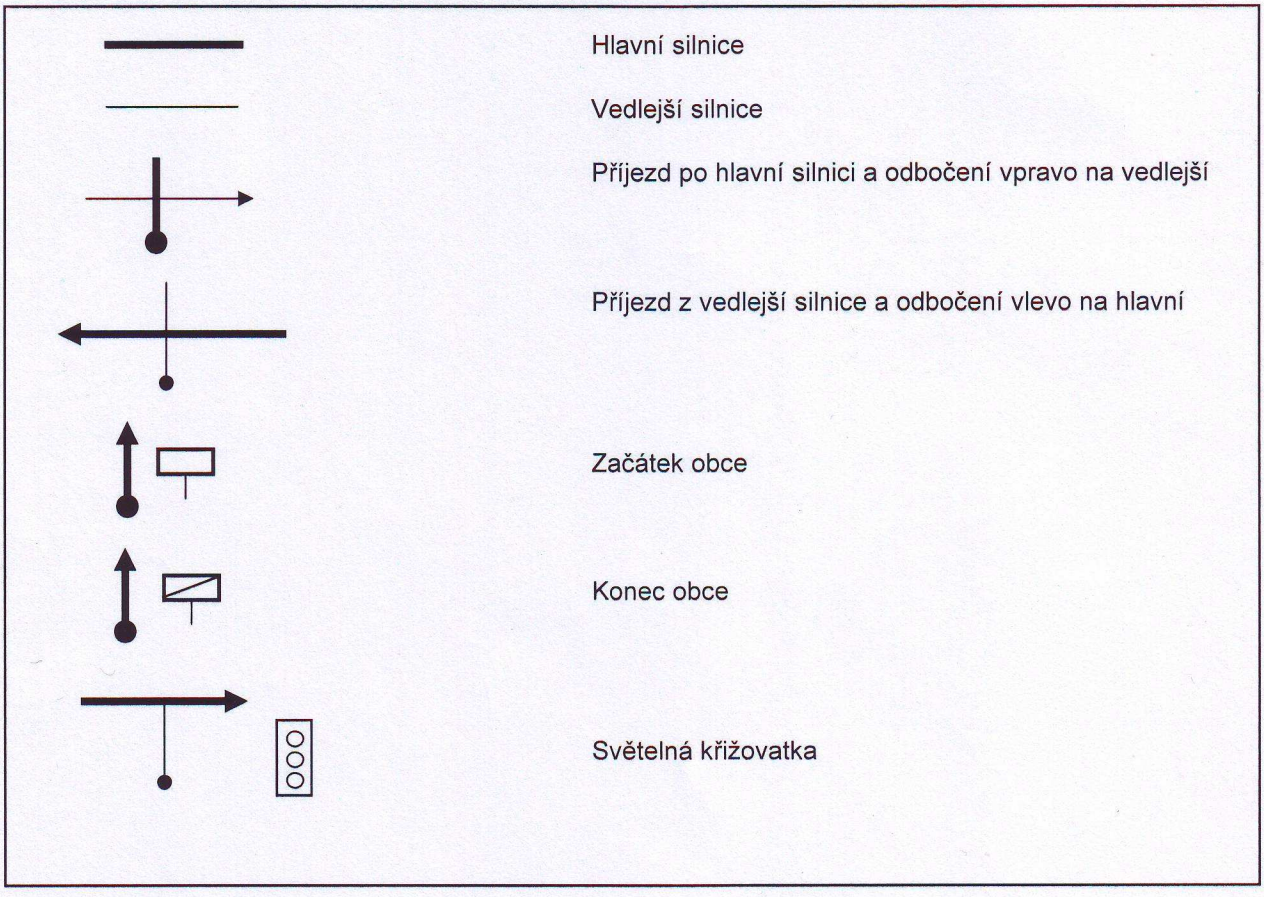

V případě potíží, krajní nouze, nebo totálního zbloudění :-) volejte někoho z organizačního týmu

Vzdálenost v metrech		Pokyny pro jízdu		Úkoly
Dílčí	*Celková*	*Směr jízdy*	*Poznámka*	
0	0	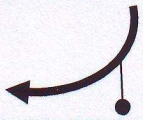	**START** Výjezd z parkoviště	
200	200	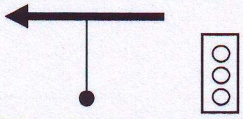		
200	400			
500	900	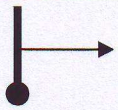	**U lékárny**	
200	1100			
200	1300			
500	1800	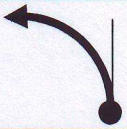		
50	1850			
1400	3250	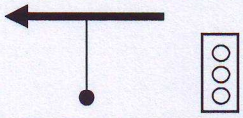		
300	3550	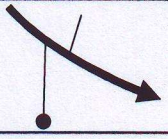	1	Jaká firma má jako poutač Hundertku ?
1400	4950	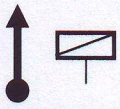		
900	5850	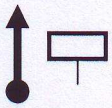		
200	6050			
100	6150	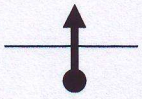		
500	6650		!! Železniční přejezd !!	

Vzdálenost v metrech		Pokyny pro jízdu		Úkoly
Dílčí	*Celková*	*Směr jízdy*	*Poznámka*	
100	6750	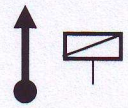		
50	6800			
1100	7900			
800	8700	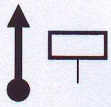		
700	9400	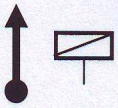		
2200	11600	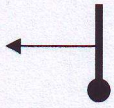	Před čerpací stanicí	
50	11650			
1200	12850			
3200	16050	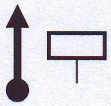	2	Kdo vám v této obci bude umět změřit emise ?
700	16750	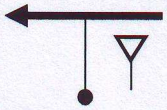		
900	17650	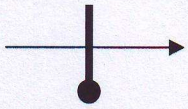		
100	17750			
400	18150	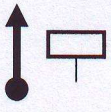		
1300	19450			
3000	22450	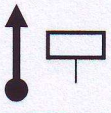		

Vzdálenost v metrech		Pokyny pro jízdu		Úkoly
Dílčí	*Celková*	*Směr jízdy*	*Poznámka*	
100	22550		!! Železniční přejezd !!	
600	23150	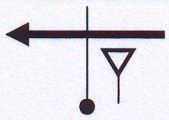		
100	23250	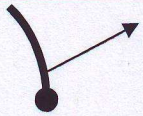		
600	23850	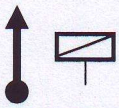		
1800	25650	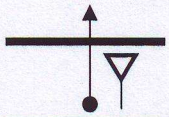		
2000	27650	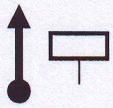		
700	28350			
2200	30550	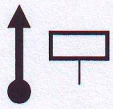		
600	31150			
200	31350			
2000	33350	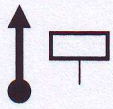	3	Zajímá mne latinský název památného stromu za obcí
300	33650			
100	33750	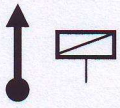		
50	33800			
2800	36600	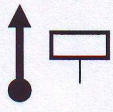		

Vzdálenost v metrech		Pokyny pro jízdu		Úkoly
Dílčí	*Celková*	*Směr jízdy*	*Poznámka*	
700	37300	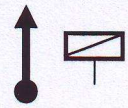		
1100	38400	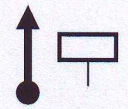		
600	39000	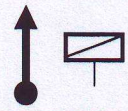		
2100	41100	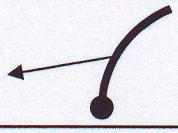		
2500	43600	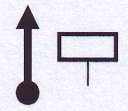	4	Jaký letopočet vyjádřený běžnými číslicemi je na bráně statku s č.p. 5 ?
600	44200	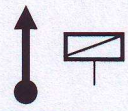		
500	44700	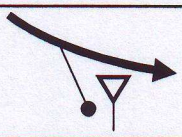		
3100	47800	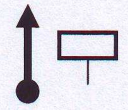		
600	48400	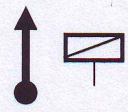		
1000	49400	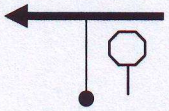		
1100	50500		!! Železniční přejezd !!	
1200	51700			
400	52100	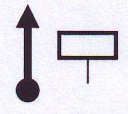		
200	52300			
100	52400	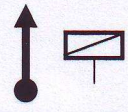		

Vzdálenost v metrech		Pokyny pro jízdu		Úkoly
Dílčí	*Celková*	*Směr jízdy*	*Poznámka*	
2800	**55200**	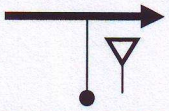		
800	**56000**	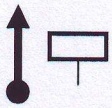		
400	**56400**	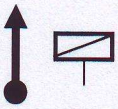		
2400	**58800**	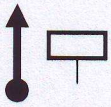		
1100	**59900**	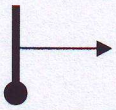	**Ke kempu**	
200	**60100**	Postupujte dle pokynů pořadatele u vjezdu do kempu		**CÍL JÍZDY**

ŠIFRA PRO ZÍSKÁNÍ TAJENKY

8-1, 9-2, 12-4, 11-4, 2-7, 6-5, 9-6, 12-5, 8-3, 6-9, 8-3, 1-7, 2-3, 14-5, 5-3, 2-4, 3-3, 7-4, 5-2, 15-5, 9-5, 4-6, 6-5, 9-1, 14-2, 2-3, 7-10, 2-11, 7-10, 13-1, 6-2, 4-3, 2-7, 15-5, 13-2, 8-3, 5-7, 4-13, 11-5, 3-5, 10-5


1
SOUKROMÝ
POZEMEK
PRIVATE

2

3

4


5

6

POSÁDKA:

Jízdní Výkaz

Jméno: Josef Nejlepší
Martin Jedinečný

Startovní číslo: 10

ODPOVĚDI A ŘEŠENÍ ÚKOLŮ:

Číslo Otázky	Vaše odpověď	Body
1	Autovrakoviště Hejtmánka	2
2	Miroslav Hačecký	2
3	Aesculus Hippocastanus	2
4	1843	2

PROJETÉ OBCE A ČÍSLA FOTOGRAFIÍ:

Název obce	Číslo fotky
BEZDĚČÍN	
PÍSKOVÁ LHOTA	
BRODCE	
HORKY NAD JIZEROU	5
CHOTĚTOV	3
NEMYSLOVICE	
VELKÉ VŠELISY	
ZAMACHY	
KADLÍN	6
LEDCE	
CHOROUŠKY	4
VELKÝ ÚJEZD	
NEBUŽELY	
HARASOV	2
KOKOŘÍNSKÝ DŮL	1

Body: 60

POČET KŘÍŽKŮ:

20

Body: 5

0:31:10

SOUTĚŽE V KEMPU:

Svíčka	5
Kruhy	5
Šipky	30
Slalom	5
Rychlostní zkouška	

Body: 45

RÉBUS:

Sem vepište znění tajenky vzešlé z šifry:

Za krásnými místy Kokořínska s itinerářem v ruce

Body: 10

Celkem bodů: 128

KONTAKT NA POŘADATELE: *Petr Houška tel: 605 474 382*